

৮৫২

তারিখ: ০৮/০৬/২০১৫.
নাম: মায়ারানী ঘোষ-
বগচরাপাড়া-
১০০০

মেম্বার

স্বাক্ষরের নাম: সমীর সামন্ত
প্রেমসীতার নাম: বালাকপুর
তারিখ: ২৬/৫/১৫
স্বাক্ষরের মোট কত টাকা
২৬৫৫৫৫

মায়ারানী ঘোষ



মায়ারানী ঘোষ

917

Amph hkh



918

Maya Rani Ghosh

Additional District Sub-Registrar
of Kalyani, Dist. Nadia

19/6/15



919

Monty Ghosh



920

*Arup Kumar Biswas,
S/O. Late Uday Ch. Biswas,
"Professionals"
Senpara; P.O. Garifa;
P.S. Naihati; Dist. 24 Pgs (N)
Pin. 743166; W. B.*



Pradeep Kumar

Pranab Kumar

Pradeep Kumar

Monty Ghosh

---: ২ :---

জেলা নদীয়া, থানা কল্যাণী, অতিরিক্ত জেলা সাব-রেজিষ্ট্রী অফিস কল্যাণী এলাকা হাবেলী সহর পরগণার অন্তর্গত কাঁচরাপাড়া গ্রাম পঞ্চায়েত সামিল যাহা বর্তমানে কল্যাণী পৌরসভার অধীন মৌজা ৫৭ নং কাঁচরাপাড়া মধ্যে সি.এস., আর.এস. ও এল.আর. ২২৫ নং দাগে ২১ শতক জমি যাহা শ্রী প্রদীপ কুমার মুখোপাধ্যায় মহাশয় হাল এল.আর. জরীপে ২১৫/৩ নং খতিয়ানে, ২৬ শতক জমি যাহা শ্রী প্রণব কুমার মুখোপাধ্যায় মহাশয় হাল এল.আর. জরীপে ৬৩৭ নং খতিয়ানে এবং ২০ শতক জমি যাহা শ্রী প্রবীর কুমার মুখোপাধ্যায় মহাশয় হাল এল.আর. জরীপে ২১৭/১ নং খতিয়ানে নিজ নিজ নামে রেকর্ডভুক্ত করাইয়া উক্ত মুখোপাধ্যায় ভ্রাতৃত্ব যৌথভাবে মোট ৬৭ শতক জমিতে মালিক ও দখলিকার থাকাবস্থায় উক্ত জমির মধ্যে ৬ কাঠা ১৪ ছটাক বা ১১.৩৬ শতক জমি বিক্রয় করার প্রকাশ্য প্রস্তাব করায় আমি অত্র দলিলের ১নং দাতা তাহা বিগত ইং-১১/০৫/২০০৪ তারিখে সম্পাদিত ও ঐ তারিখেই কল্যাণী অতিরিক্ত জেলা সাব-রেজিষ্ট্রী অফিসে রেজিষ্ট্রীযুক্ত ১ নং বহির ১০ নং ভল্যুমের ৩৩ হইতে ৪০ নং পৃষ্ঠায় লিপিবদ্ধ ৪৪৯ নং (তাং ০১/০২/২০০৬) সাফ বিক্রয় কোবালা দলিল দ্বারা স্থানীয় রথতলা নিবাসী উক্ত শ্রী প্রদীপ কুমার মুখোপাধ্যায়, শ্রী প্রণব কুমার মুখোপাধ্যায় ও শ্রী প্রবীর কুমার মুখোপাধ্যায় মহাশয় ত্রয়ের নিকট হইতে স্বনামে খরিদ করি এবং উক্ত ৬৭ শতক জমির মধ্যে ৬ কাঠা ৫ ছটাক ৪২ বর্গফুট বা ১০.৫৩ শতক জমি বিক্রয় করার প্রকাশ্য প্রস্তাব করায় আমি অত্র দলিলের ১নং দাতা তাহা বিগত ইং ১১/০৫/২০০৪ তারিখে সম্পাদিত ও ঐ তারিখেই কল্যাণী অতিরিক্ত জেলা সাব-রেজিষ্ট্রী অফিসে রেজিষ্ট্রীযুক্ত ১ নং বহির ২৪ নং ভল্যুমের ১৪১ হইতে ১৪৮ নং পৃষ্ঠায় লিপিবদ্ধ ১১৫৫ নং (তাং ২০/০৩/২০০৬) সাফ বিক্রয় কোবালা দলিল দ্বারা উক্ত শ্রী প্রদীপ কুমার মুখোপাধ্যায়, শ্রী প্রণব কুমার মুখোপাধ্যায় ও শ্রী প্রবীর কুমার মুখোপাধ্যায় মহাশয় ত্রয়ের নিকট হইতে স্বনামে খরিদ করিয়া আমি ১নং দাতা মোট ১৩ কাঠা ৩ ছটাক ৪২ বর্গফুট বা ২১.৮৯ শতক জমির মালিক ও দখলিকার হই এবং উক্ত ৬৭ শতক জমির মধ্যে ৮ কাঠা ১

Pradeep
Monty

Prakash
Anup Kumar
Majumdar & Son
Monty Ghosh

--: ৩ :-

ছটাক ৩২ বর্গফুট বা ১৩.৪০ শতক জমি বিক্রয় করার প্রকাশ্য প্রস্তাব করায় আমি অত্র দলিলের ২নং দাতা তাহা বিগত ইং ১১/০৫/২০০৪ তারিখে সম্পাদিত ও ঐ তারিখেই কল্যাণী অতিরিক্ত জেলা সাব-রেজিষ্ট্রী অফিসে রেজিষ্ট্রীযুক্ত ১ নং বহির ১৯ নং ভল্যুমে ১৩৩ হইতে ১৪০ নং পৃষ্ঠায় লিপিবদ্ধ ৯০৬ নং (তাং ০১/০৩/২০০৬) সাফ বিক্রয় কোবালা দলিল দ্বারা উক্ত শ্রী প্রদীপ কুমার মুখোপাধ্যায়, শ্রী প্রণব কুমার মুখোপাধ্যায় ও শ্রী প্রবীর কুমার মুখোপাধ্যায় মহাশয় ত্রয়ের নিকট হইতে স্বনামে খরিদ করিয়া আমরা অত্র দলিলের দাতাদ্বয় একত্রে মোট ২১ কাঠা ৫ ছটাক ২৯ বর্গফুট বা ৩৫.২৯ শতক জমি স্থানীয় পৌরসভায় নিজ নিজ নাম নথিভুক্ত করাইয়া লইয়া ও হাল এল.আর. জরীপে ৯০৭ ও ৯০৮নং খতিয়ানে স্বনামে রেকর্ডভুক্ত করাইয়া লইয়া ও উক্ত জমি 'বাগান' হইতে 'ভিটি' শ্রেণী পরিবর্তন করাইয়া লইয়া উহাতে অন্যের বিনা স্বত্ব সংশ্রবে নির্দায় ও নির্দোষ অবস্থায় একত্রে খাসে ভোগবান ও দখলিকার আছি।

দানপত্রের ১নং গ্রহীতা সম্পর্কে ১নং দাতার স্ত্রী এবং ২নং দাতার মাতা এবং ২নং গ্রহীতা গ্রহীতা সম্পর্কে ১নং দাতার পুত্রবধু এবং ২নং দাতার স্ত্রী হইতেছে। স্বাভাবিক মেহ পরবশ হইয়া আমাদের স্বত্ব দখলিয় উপরোক্ত ২১ কাঠা ৫ ছটাক ২৯ বর্গফুট বা ৩৫.২৯ শতক জমির মধ্যে নিম্নের তপশীলে বিশেষভাবে বর্ণিত ১২ কাঠা ১৫ ছটাক ২৩ বর্গফুট বা ৯৩৩৮ বর্গফুট বা ২১.৪০ শতক জমি (১নং দাতার খরিদাকৃত ১৩ কাঠা ৩ ছটাক ৪২ বর্গফুট বা ২১.৮৯ শতক জমির মধ্যে ১০ কাঠা ৯ ছটাক ১৬ বর্গফুট বা ৭৬২১ বর্গফুট বা ১৭.৪৭ শতক জমি এবং ২নং দাতার খরিদাকৃত ৮ কাঠা ১ ছটাক ৩২ বর্গফুট বা ১৩.৪০ শতক জমির মধ্যে ২ কাঠা ৬ ছটাক ৭ বর্গফুট বা ১৭১৭ বর্গফুট বা ০৩.৯৩ শতক জমি) যাহার আনুমানিক মূল্য ৫০,০০,০০০ টাকা হইবে তৎসমুদয় স্বীয় স্বত্ব ত্যাগে অত্র তোমাদের নাম বরাবর দান করিয়া দিয়া এককালীন চিরতরে নিঃস্বত্ব ও দখলচ্যুত হইলাম, তোমরা অত্র হইতেই দানকৃত উপরোক্ত ও নিম্নের তপশীলে বিশেষভাবে বর্ণিত জমি নিজাধিকারে

Prakash
A.W.

Am P
Monty Ghosh
Maha Poudh
Am P
Monty Ghosh

--: 8 :--

লইয়া আমাদের স্বত্ত্ব স্বত্ববান ও দখলিকার হইয়া উহার ধার্য খাজনা ও পৌরসভার ট্যাক্সাদি তোমাদের নিজ নিজ নাম পত্তনে মালিক বরাবর ও স্থানীয় পৌরসভায় আদায় দিয়া উক্ত সম্পত্তি দান বিক্রয় দায়বদ্ধ প্রভৃতি সর্বপ্রকার হস্তান্তর করণের সম্পূর্ণ ক্ষমতার সহিত পুত্র পৌত্রাদি ওয়ারিশান ও স্থলাভিষিক্তগণক্রমে যথেষ্ট পরম সুখে ভোগ দখল করিতে থাকো, ইহাতে আমরা বা আমাদের কোন ওয়ারীশ বা স্থলাভিষিক্তগণ কেহ কখনো কোন প্রকার দাবী দাওয়া বা আপত্তি আদি করি বা করে, তবে তাহা সর্বস্থলে, সর্বআইন আদালতে, সর্বতোভাবে বাতিল ও নামঞ্জুর হইবে।

দানকৃত সম্পত্তির ষোল আনা অংশের মালিক একমাত্র আমরা, ইহাতে অপর কেহ শরিক বা অংশীদার নাই বা এই সম্পত্তি ইতিপূর্বে আমরা অন্য কোন স্থানে অন্য কোন প্রকার দলিলের দ্বারা দায় সংযোগ বা হস্তান্তর আদি করি নাই বা করা নাই, সম্পূর্ণ পরিষ্কার নির্দায় নির্দোষ খাস মুক্তাবস্থায় অত্র তোমাদিগকে দখল প্রদানে দান করিয়া দিয়া উক্ত সম্পত্তি হইতে এককালিন চিরতরে নিঃস্বত্ত্ব ও দখলচ্যুত হইলাম। এতদর্থে আমরা স্বেচ্ছায়, সুস্থ শরীরে, সরল মনে, স্বজ্ঞানে, অন্যের বিনানুরোধে অত্র দানপত্র দলিলের মর্ম সম্যক অবগত হইয়া নিম্ন সাক্ষীগণের সম্মুখে সহি সম্পাদন করিয়া দিলাম। ইতি তাং ২৪শে জ্যৈষ্ঠ ১৪২২, ইং ০৮ই জুন ২০১৫, সোমবার।

তপশীল সম্পত্তির পরিচয়

--: ১নং দাতার দানকৃত জমির বিবরণ :-

জেলা নদীয়া, থানা কল্যাণী, অতিরিক্ত জেলা সাব-রেজিষ্ট্রী অফিস কল্যাণী এলাকা হাবেলী সহর পরগণার অন্তর্গত মৌজা কাঁচরাপাড়া মধ্যে মালিক বর্তমানে পশ্চিমবঙ্গ সরকার অধিকারে রায়ত দখলী স্বত্ত্ব বিশিষ্ট খাজনার যোগ্য জমায় ১৩ কাঠা ৩ ছটাক ৪২ বর্গফুট বা ৯৫৩৭ বর্গফুট বা ২১.৮৯ শতক জমি, যাহার জে. এল. নং ৫৭, হাল এল.আর. জরীপে

Dasg
Atr.

Amir Khan
Mogha Pooni Shaha
Monty Ghosh

--: ৫ :--

খতিয়ান নং ২১৫/৩, ৬৩৭ ও ২১৭/১ ভুক্ত, বর্তমানে আমার স্বনামীয় রেকর্ডভুক্ত হাল এল.আর. জরীপে ৯০৮ নং খতিয়ান ভুক্ত -

সি.এস., আর.এস. ও এল.আর. ২২৫ নং দাগে ৬৭ শতক জমির মধ্যে ১৩ কাঠা ৩ ছটাক ৪২ বর্গফুট বা ২১.৮৯ শতক জমি তন্মধ্যে "ভিটি" ১০ কাঠা ৯ ছটাক ১৬ বর্গফুট বা ৭৬২১ বর্গফুট বা ১৭.৪৭ শতক জমি মায় দরবস্ত হক হকুক ও সর্ববিধ ইজমেন্ট স্বত্বসহ দানকৃত সম্পত্তি হইতেছে।

ইহা কল্যাণী পৌরসভার অন্তর্গত, ২০ নং ওয়ার্ড ভুক্ত, সোনার ভূবন (সি.এম), হোল্ডিং নং এফ-৫৭/২২৫(এফ) এবং এফ-৫৭/২২৫(জি) ভুক্ত।

--: ২নং দাতার দানকৃত জমির বিবরণ :-

জেলা নদীয়া, থানা কল্যাণী, অতিরিক্ত জেলা সাব-রেজিষ্ট্রী অফিস কল্যাণী এলাকা হাবেলী সহর পরগণার অন্তর্গত মৌজা কাঁচরাপাড়া মধ্যে মালিক বর্তমানে পশ্চিমবঙ্গ সরকার অধিকারে রায়ত দখলী স্বত্ব বিশিষ্ট খাজনার যোগ্য জমায় ৮ কাঠা ১ ছটাক ৩২ বর্গফুট বা ৫৮৩৭ বর্গফুট বা ১৩.৪০ শতক জমি, যাহার জে. এল. নং ৫৭, এল.আর. জরীপে পূর্বোক্ত মালিক দ্বয়ের খতিয়ান নং ২১৫/৩, ৬৩৭ ও ২১৭.১ ভুক্ত, বর্তমানে আমার স্বনামীয় রেকর্ডভুক্ত হাল এল.আর. জরীপে ৯০৭ নং খতিয়ান ভুক্ত -

সি.এস., আর.এস. ও এল.আর. ২২৫ নং দাগে ৬৭ শতক জমির মধ্যে ৮ কাঠা ১ ছটাক ৩২ বর্গফুট বা ১৩.৪০ শতক জমি তন্মধ্যে "ভিটি" ২ কাঠা ৬ ছটাক ৭ বর্গফুট বা ১৭১৭ বর্গফুট বা ০৩.৯৩ শতক জমি মায় দরবস্ত হক হকুক ও সর্ববিধ ইজমেন্ট স্বত্বসহ দানকৃত সম্পত্তি হইতেছে।

ইহা কল্যাণী পৌরসভার অন্তর্গত পৌরসভার অন্তর্গত, ২০ নং ওয়ার্ড ভুক্ত, সোনার ভূবন (সি.এম), হোল্ডিং নং এফ-৫৭/২২৫(এইচ) ভুক্ত।

R. Ghosh
11/11/11

Amir Khan
Mogha Pooni Shaha
Monty Ghosh

--: ৫ :--

খতিয়ান নং ২১৫/৩, ৬৩৭ ও ২১৭/১ ভুক্ত, বর্তমানে আমার স্বনামীয় রেকর্ডভুক্ত হাল এল.আর. জরীপে ৯০৮ নং খতিয়ান ভুক্ত -

সি.এস., আর.এস. ও এল.আর. ২২৫ নং দাগে ৬৭ শতক জমির মধ্যে ১৩ কাঠা ৩ ছটাক ৪২ বর্গফুট বা ২১.৮৯ শতক জমি তন্মধ্যে "ভিটি" ১০ কাঠা ৯ ছটাক ১৬ বর্গফুট বা ৭৬২১ বর্গফুট বা ১৭.৪৭ শতক জমি মায় দরবস্ত হক হকুক ও সর্ববিধ ইজমেন্ট স্বত্বসহ দানকৃত সম্পত্তি হইতেছে।

ইহা কল্যাণী পৌরসভার অন্তর্গত, ২০ নং ওয়ার্ড ভুক্ত, সোনার ভূবন (সি.এম), হোল্ডিং নং এফ-৫৭/২২৫(এফ) এবং এফ-৫৭/২২৫(জি) ভুক্ত।

--: ২নং দাতার দানকৃত জমির বিবরণ :-

জেলা নদীয়া, থানা কল্যাণী, অতিরিক্ত জেলা সাব-রেজিষ্ট্রী অফিস কল্যাণী এলাকা হাবেলী সহর পরগণার অন্তর্গত মৌজা কাঁচরাপাড়া মধ্যে মালিক বর্তমানে পশ্চিমবঙ্গ সরকার অধিকারে রায়ত দখলী স্বত্ব বিশিষ্ট খাজনার যোগ্য জমায় ৮ কাঠা ১ ছটাক ৩২ বর্গফুট বা ৫৮৩৭ বর্গফুট বা ১৩.৪০ শতক জমি, যাহার জে. এল. নং ৫৭, এল.আর. জরীপে পূর্বোক্ত মালিক দ্বয়ের খতিয়ান নং ২১৫/৩, ৬৩৭ ও ২১৭.১ ভুক্ত, বর্তমানে আমার স্বনামীয় রেকর্ডভুক্ত হাল এল.আর. জরীপে ৯০৭ নং খতিয়ান ভুক্ত -

সি.এস., আর.এস. ও এল.আর. ২২৫ নং দাগে ৬৭ শতক জমির মধ্যে ৮ কাঠা ১ ছটাক ৩২ বর্গফুট বা ১৩.৪০ শতক জমি তন্মধ্যে "ভিটি" ২ কাঠা ৬ ছটাক ৭ বর্গফুট বা ১৭১৭ বর্গফুট বা ০৩.৯৩ শতক জমি মায় দরবস্ত হক হকুক ও সর্ববিধ ইজমেন্ট স্বত্বসহ দানকৃত সম্পত্তি হইতেছে।

ইহা কল্যাণী পৌরসভার অন্তর্গত পৌরসভার অন্তর্গত, ২০ নং ওয়ার্ড ভুক্ত, সোনার ভূবন (সি.এম), হোল্ডিং নং এফ-৫৭/২২৫(এইচ) ভুক্ত।

R. Ghosh
11/11/11

Shri. S. S. S. S. S.
S. S. S. S. S.
M. S. S. S. S.
M. S. S. S. S.

--: ৬ :--

--: ষোল আনা (উভয় দাতার) দানকৃত জমির বিবরণ :--

জেলা নদীয়া, থানা কল্যাণী, অতিরিক্ত জেলা সাব-রেজিষ্ট্রী অফিস কল্যাণী এলাকা হাবেলী সহর পরগণার অন্তর্গত মৌজা কাঁচরাপাড়া মধ্যে মালিক বর্তমানে পশ্চিমবঙ্গ সরকার অধিকারে রায়ত দখলী স্বত্ব বিশিষ্ট খাজনার যোগ্য জমায় ২১ কাঠা ৫ ছটাক ২৯ বর্গফুট বা ১৫৩৭৪ বর্গফুট বা ৩৫.২৯ শতক জমি, যাহার জে. এল. নং ৫৭, হাল এল.আর. জরীপে উভয় দাতার স্বনামীয় রেকর্ডভুক্ত ৯০৮ ও ৯০৭ নং খতিয়ান ভুক্ত -

সি.এস., আর.এস. ও এল.আর. ২২৫ নং দাগে ৬৭ শতক জমির মধ্যে ২১ কাঠা ৫ ছটাক ২৯ বর্গফুট বা ৩৫.২৯ শতক জমি তন্মধ্যে "ভিটি" অত্রসহ নক্সায় প্রদর্শিত লাল রঙে বেষ্টিত নিম্ন চৌহদ্দিভুক্ত মাপসুরত ১২ কাঠা ১৫ ছটাক ২৩ বর্গফুট বা ৯৩৩৮ বর্গফুট বা ২১.৪০ শতক জমি মায় জমিস্থিত ইটের দেওয়ালের উপর টালির ছাউনিযুক্ত ১০০ বর্গফুট একটি ঘর মায় দরবস্ত্র হক হকুক ও সর্কবিধ ইজমেন্ট স্বত্বসহ দানকৃত সম্পত্তি হইতেছে।

প্রকাশ থাকে যে উক্ত জমি "ভিটি" তে রূপান্তরিত হওয়ার সার্টিফিকেট মেমো নং (১) ৩৩৮৩/ভি/৪/এস&এস/১৫৮/এল.আর/০৬, তাং ০৫/০৯/০৭, (২) ৩০০১/কনভারসন/সি.কে.ডি/১৩, তাং ১৯/০৮/১৩, (৩) ৩৪৫৭/কনভারসন/সি.কে.ডি/১৩, তাং ২০/১১/১৩ এবং (৪) ১৭৩৭/কনভারসন/সি.কে.ডি/১৪, তাং ১১/০৮/১৪, (৫) ১২৭/বি.এল.আর.ও/সি.কে.ডি/১১, তাং ১৮/০১/১১, (৬) ৩০০২/কনভারসন/সি.কে.ডি/১৩, তাং ১৯/০৮/১৩, (৭) ৩৪৫৫/কনভারসন/সি.কে.ডি/১৩, তাং ২০/১১/১৩ এবং (৮) ১৭৩৮/কনভারসন/সি.কে.ডি/১৪, তাং ১১/০৮/২০১৪।

ইহা কল্যাণী পৌরসভার অন্তর্গত, ২০ নং ওয়ার্ড ভুক্ত, সোনার ভূবন (সি.এম), হোল্ডিং নং এফ-৫৭/২২৫(এফ), এফ-৫৭/২২৫(জি), এবং এফ-৫৭/২২৫(এইচ) ভুক্ত।

R. S. S. S. S.
A. S. S. S. S.

Arup Kumar Biswas
Arup Kumar Biswas
Maya Devi Ghosh
Monty Ghosh

--: 9 :--

১২ কাঠা ১৫ ছটাক ২৩ বর্গফুট জমির চৌহদ্দি ও মাপ

উত্তরে	- ১০ ফুট চওড়া রাস্তা;	মাপ - ৮৩ ফুট ০০ ইঞ্চি
দক্ষিণে	- ৩০ ফুট চওড়া রাস্তা;	মাপ - ৮৪ ফুট ০০ ইঞ্চি
পূর্বে	- সোনার ভূবন ব্লক - "ই";	মাপ - ১২৪ ফুট ০৮ ইঞ্চি
পশ্চিমে	- ২নং দাতার অবশিষ্ট জমি।	মাপ - ১০০ ফুট ০০ ইঞ্চি

উপরোক্ত দানকৃত সম্পত্তির দখল বুঝিয়া লইয়া আমরা গ্রহীতাধ্বয় একত্রে স্বানন্দে গ্রহণ করিলাম। ১) Maya Devi Ghosh ২) Monty Ghosh

অত্রসহ গ্রহীত নক্সা ও পৃথক পৃষ্ঠায় দাতাধ্বয় ও গ্রহীতাধ্বয়ের ফটো সহ সহি ও হাতের ১০ আঙ্গুলের টিপ ছাপ এই দলিলের একাংশ বলিয়া গণ্য হইবে।

অত্র দানপত্র দলিলখানি পাঠ করিয়া দাতাধ্বয় ও গ্রহীতাধ্বয়কে সম্পূর্ণ মর্ম অবগত করাইলাম।

শ্রী প্রদীপ কুমার বসু

মুসাবিদাকারক :-

ইসাদি :-

শ্রী প্রদীপ কুমার বসু
এডভোকেট

(এনরোলমেন্ট নং ডকুম.বি. ৫৪৪/৮২)
৪৬/এ, রজনী বাবু রোড, কাঁচরাপাড়া,
থানা বীজপুর, জেলা উত্তর ২৪ পরগণা।

1. Rupam Maitya
Halisahar Naksamogara
P.O. Naksamogara 24 P.S(N)

মুদ্রণে :-

Arup Kumar Biswas,
শ্রী অরুপ কুমার বিশ্বাস
সেনপাড়া, গরিফা, থানা নৈহাটী,
জেলা উত্তর ২৪ পরগণা।




2. Arup Kumar Biswas.
Senpara; P.O. Garifa;
P. S. Naihati; Pin 743166;
Dist. North 24 Parganas.

--: অতিরিক্ত জেলা সাব-রেজিষ্ট্রী অফিস, কল্যাণী, জেলা নদীয়া :-

বাম হাত (টিপছাপ)		--: (১নং প্রহীতা)--		ডান হাত (টিপছাপ)	
	কণিষ্ঠা	<p align="center">[<i>Maya Rani Ghosh</i>] --: মায়ারানী ঘোষ --: উভয় হাতের আঙ্গুলের টিপছাপ গুলি আমার। <i>Maya Rani Ghosh</i></p>	কণিষ্ঠা		
	অনামিকা		অনামিকা		
	মধ্যমা		মধ্যমা		
	তর্জনী		তর্জনী		
	বৃদ্ধা		বৃদ্ধা		
		সহি			

বাম হাত (টিপছাপ)		--: (২নং প্রহীতা)--		ডান হাত (টিপছাপ)	
	কণিষ্ঠা	<p align="center">[<i>Monty Ghosh</i>] --: মন্টি ঘোষ --: উভয় হাতের আঙ্গুলের টিপছাপ গুলি আমার। <i>Monty Ghosh</i></p>	কণিষ্ঠা		
	অনামিকা		অনামিকা		
	মধ্যমা		মধ্যমা		
	তর্জনী		তর্জনী		
	বৃদ্ধা		বৃদ্ধা		
		সহি			

--: অতিরিক্ত জেলা সাব-রেজিষ্ট্রী অফিস, কল্যাণী, জেলা নদীয়া ::--

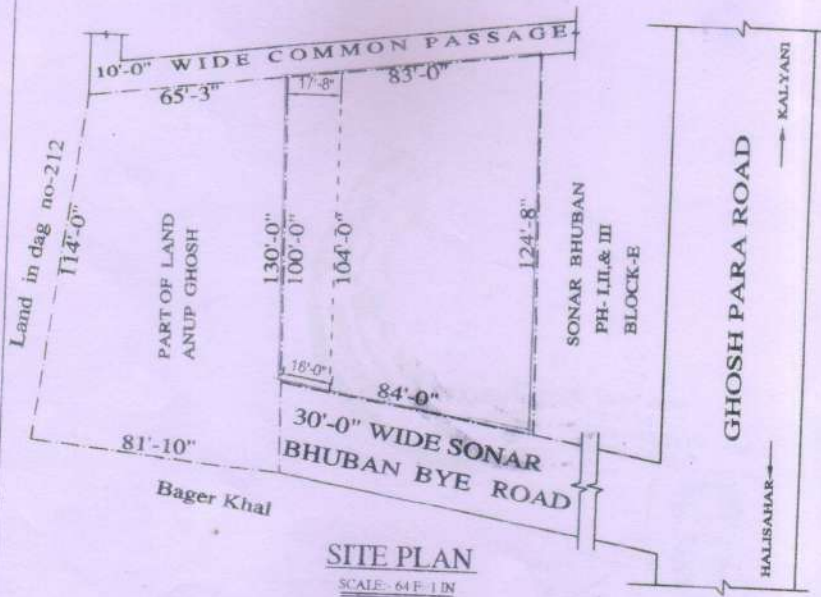
বাম হাত (টিপছাপ)		--: (১নং দাতা) ::--		ডান হাত (টিপছাপ)	
	কণ্ঠা	<p>[Paresh Chandra Ghosh] --: পরেশ চন্দ্র ঘোষ ::--</p>  <p>উভয় হাতের আঙ্গুলের টিপছাপ গুলি আমার।</p> <p>সহি</p>		কণ্ঠা	
	অনামিকা			অনামিকা	
	মধ্যমা			মধ্যমা	
	তর্জনী			তর্জনী	
	বৃদ্ধা			বৃদ্ধা	
বাম হাত (টিপছাপ)		--: (২নং দাতা) ::--		ডান হাত (টিপছাপ)	
	কণ্ঠা	<p>[Anup Ghosh] --: অনুপ ঘোষ ::--</p>  <p>উভয় হাতের আঙ্গুলের টিপছাপ গুলি আমার।</p> <p>সহি</p>		কণ্ঠা	
	অনামিকা			অনামিকা	
	মধ্যমা			মধ্যমা	
	তর্জনী			তর্জনী	
	বৃদ্ধা			বৃদ্ধা	

**SITE PLAN SHOWING FOR GIFTED DEED OF HOLDING No -
F-57/225(F), F-57/225/G & F-57/225/H, AT SONAR BHUBAN (C.M),
WARD NO-20, J.L No - 57, DAG No-L.R 225, KHATIAN NO-L.R-907 &
908, MOUJA-KANCHRAPARA, UNDER -KALYANI MUNICIPALITY,
P.S - KALYANI, DIST - NADIA**

GIFTED LAND AREA SRI PARESH CH. GHOSH
AT HOLDING NO-F/57/225/F & F/57/225/G:- 7621.00 Sft OR 10 kta-09 ch-16 sft. OR 17.47 Deci.

GIFTED LAND AREA SRI ANUP GHOSH
AT HOLDING NO-F/57/225/H:- 1717.00 Sft OR 02 kta-06 ch-07 sft. OR 03.93 Deci.

TOTAL GIFTED LAND AREA :- 9338.00 Sft OR 12 Kta- 15 ch-23 Sft. OR 21.40 Deci.



SITE PLAN
SCALE: 64 F 1 IN

DONER

SRI PARESH CHANDRA GHOSH
S/o Lt. Mrigen Ch. Ghosh

SRI ANUP GHOSH
S/o Sri Paresh Ch. Ghosh

Samin Sarkar
5-6-2015

[Handwritten signatures of donors]

SIGNATURE OF DONER

SIGNATURE OF ENGINEER

DONEE

Maya Rani Ghosh

Monty Anush

1) SMT MAYA RANI GHOSH
W/o Sri Paresh Ch. Ghosh

2) SMT MONTY GHOSH
W/o Sri Anup Ghosh

SIGNATURE OF DONEE

Mob:- 9339391111 / 9339631111



SHRISTY
(Nest of Dream)

140 K.G.R.Path (Joramondir)
P.o:- KANCHRAPARA
Dist:- NORTH 24 P.G.S.
e-mail:- shristy@in.com

File Add:- S.P 9001

ভাৰতীয় নিৰ্বাচন কমিছন
ELECTION COMMISSION OF INDIA
IDENTITY CARD
U2W2412344



ভাৰতীয় নিৰ্বাচন কমিছন
Elector's Name : Parasn Ghosh

ভাৰতীয় নিৰ্বাচন কমিছন
Father's Name : Mrigenachand Ghosh

লিংগ / Sex : পুৰ / M
জন্ম তাৰিখ / Date of Birth : 01/01/1955

Handwritten signature











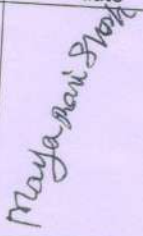
Government of West Bengal

Department of Finance (Revenue), Directorate of Registration and Stamp Revenue

OFFICE OF THE A.D.S.R. KALYANI, District Name :Nadia



Signature / LTI Sheet of Query No/Year 13030000275542/2015

I. Signature of the Person(s) admitting the Execution at Private Residence.

Sl No.	Name of the Executant	Category	Photo	Finger Print	Signature with date
1	Mr Paresh Chandra Ghosh Kumarpara, Manashatala Lane, P.O:- Kanchrapara, P.S:- Bijpur, District:-North 24-Parganas, West Bengal, India, PIN - 743145	Donor			
2	Mr Anup Ghosh Kumarpara, Manashatala Lane, P.O:- Kanchrapara, P.S:- Bijpur, District:-North 24-Parganas, West Bengal, India, PIN - 743145	Donor			
3	Mrs Maya Rani Ghosh Kumarpara, Manashatala Lane, P.O:- Kanchrapara, P.S:- Bijpur, District:-North 24-Parganas, West Bengal, India, PIN - 743145	Donee			



I. Signature of the Person(s) admitting the Execution at Private Residence.

SI No.	Name of the Executant	Category	Photo	Finger Print	Signature with date
4	Mrs Monty Ghosh Kumarpara, Manashatala Lane, P.O:- Kanchrapara, P.S:- Bijpur, District:-North 24- Parganas, West Bengal, India, PIN - 743145	Donee			<i>Monty Ghosh</i>
SI No.	Name and Address of identifier		Identifier of		Signature with date
1	Mr Arup Kumar Biswas Son of Late Uday Chandra Biswas Senpara, Garifa, P.O:- Garifa, P.S:- Naihati, Naihati, District:-North 24- Parganas, West Bengal, India, PIN - 743166		Mr Paresh Chandra Ghosh, Mr Anup Ghosh, Mrs Maya Rani Ghosh, Mrs Monty Ghosh		<i>Arup K. Biswas</i>

(Amit Bandopadhyay)
ADDITIONAL DISTRICT SUB-REGISTRAR
OFFICE OF THE A.D.S.R. KALYANI
Nadia, West Bengal



ভারতের নির্বাচন কমিশন
পরিষদ পত্র
ELECTION COMMISSION OF INDIA
IDENTITY CARD
DZW2412351



নির্বাচকের নাম : মায়ারানী ঘোষ
Elector's Name : Mayarani Ghosh

স্বামীর নাম : পরেশ ঘোষ
Husband's Name : Parosh Ghosh

লিঙ্গ / Sex : ♀ / F
জন্ম তারিখ / Date of Birth : 01/01/1963

Maya Rani Ghosh